


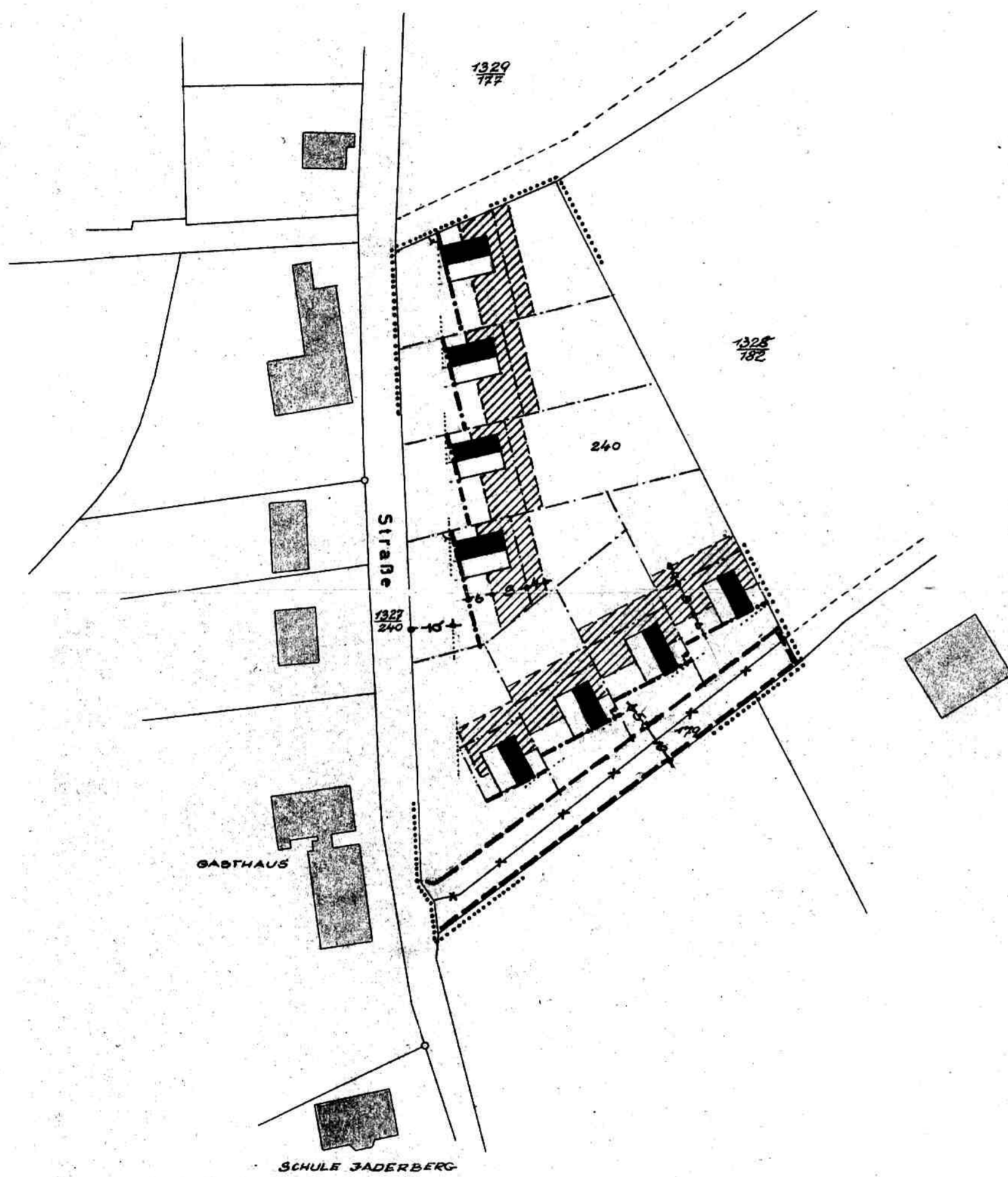


BEBAUUNGSPLAN NR 2 GEMEINDE JADE * ORT: JADERBERG

Legende:

- Grenze d. Geltungsbereichs
- Baulinie (Parzellan)
- Baugrenze
- Durchbauabgrenzung
- sonst Grundstücksabgrenzung
- * * * * * aufgesetzte Grundstücksabgrenzung
- ursprüngliche Grundstücksabgrenzung

-  ungenutzte Bebauung
-  öffentl. Bebauung u. Flächennutzung
-  Bebauung für öffentliche Plätze, Marktplatz u. Gassen



Bauherr
 Grundstück 1329 und 1328 der Gemeinde Jade
 Gemeinde Jade im Ort Jade
 Bauherr: ...
 1964

Genehmigung
 15. April 1964
 im Ort Jade
 1964 (S. 2 (6) S. 6
 T. I. 341)

Bauvermerk
 1964

Übergabe
 1964 im Ort Jade
 der Gemeinde Jade

Grundstück
 Grundstück 1329 und 1328 der Gemeinde Jade
 23. Juni 1960 (S. 2 (6) S. 6
 T. I. 341) mit Verfügung
 vom ... VII-179/15E

Kreis: WESERMARSCH
 Gem.: JADE
 Flur 8
 Ungef. Maßstab 1:1000

Dieser Plan ist eine Pantographie von der
 Flurkarte (Flur 8, Maßstab 1:2000)
 Varel, den 10. Januar 1964
 KATASTERAMT
 Reg. Verm. Rat

Überprüfer
 Grundstück 1329 und 1328 der Gemeinde Jade
 23. Juni 1960 (S. 2 (6) S. 6
 T. I. 341). Bauvermerk 24. I. 64
 OTTO v. REEKEN
 ARCHIT. B.D.A.
 293 VAREL
 BLEICHENPFAD 15 a, TEL. 331
 Varel

GENEHMIGT
 NACH § 11 DES BUNDESHAUGESETZES
 V. 23. JUNI 1960 (BGBI. I, S. 24) GEMA
 VERFÜGUNG VOM 12. 8. 1964
 DER PRÄSIDENT DES N. B. B.
 VERW. BEZIRK ...
 im Auftrag:
 gez. Dr. Zülke